




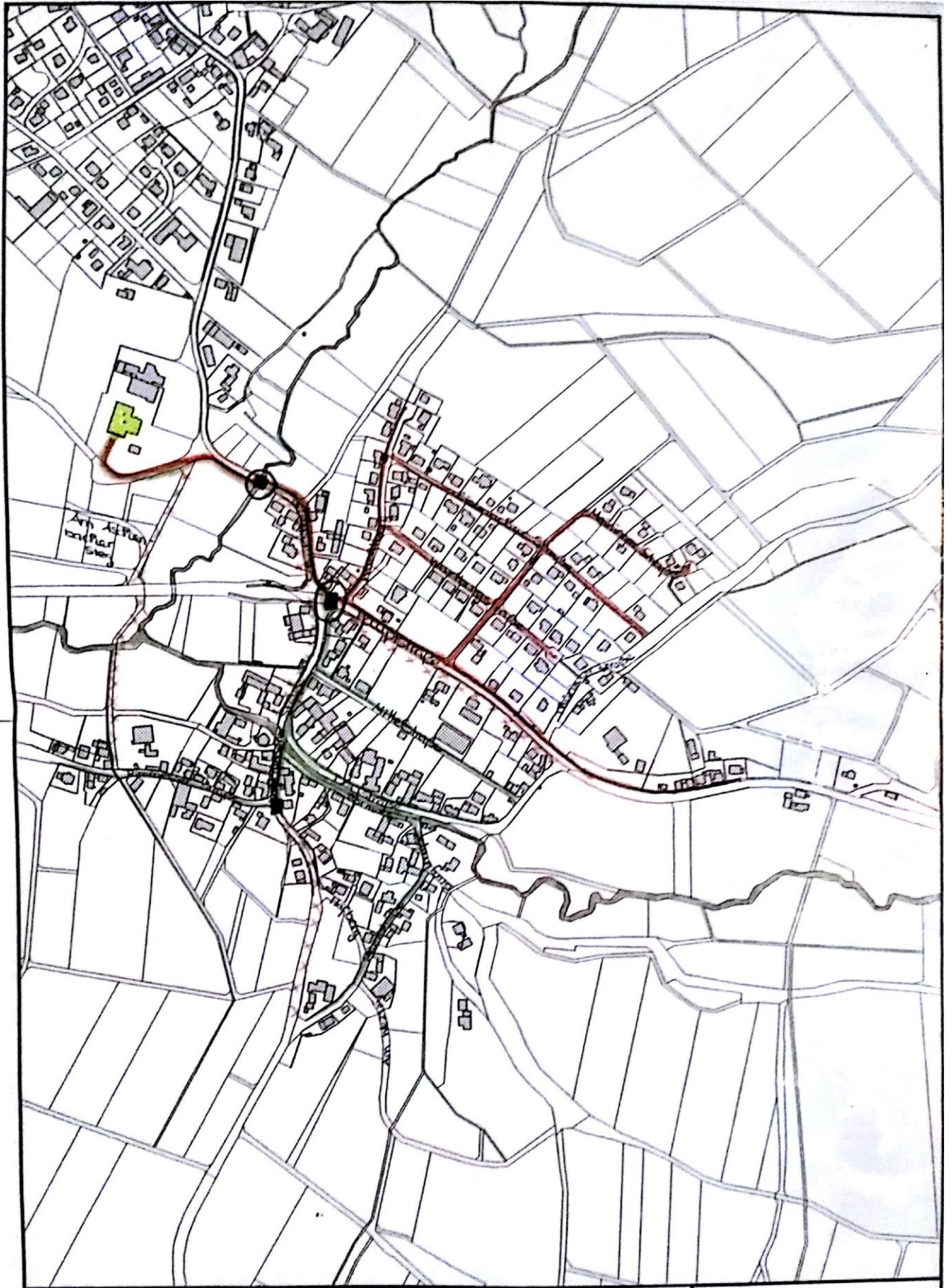


Schulwegplan-Legende:

-  Anliegerstraße
-  Hier soll die Straße überschritten werden
-  Eine besondere Gefahrenstelle. Hier ist besondere Aufmerksamkeit bzw. ständige „Schulung“ angebracht.
-  Diese Straßenseite soll nicht benutzt werden
-  Bus

Oberaschenbach

Datum: 20.01.2006
 Maßstab: 1 : 5000
 Geodatenbasis: Liegenschaftskarte
 Dies ist kein amtlicher Auszug nach § 17 des Hessischen Vermessungsgesetzes (HVG)



Schulwegplan-Legende:

- Anliegerstraße
- Hier soll die Straße überschritten werden
- Eine besondere Gefahrenstelle. Hier ist besondere Aufmerksamkeit bzw. ständige „Schulung“ angebracht.
- ✗ Diese StraÙenseite soll nicht benutzt werden
- Schule

Mores

Datum: 20.01.2006
 Maßstab: 1 : 6500
 Geodatenbasis: Liegenschaftskarte
 Dies ist kein amtlicher Auszug nach § 17 des
 Hessischen Vermessungsgesetzes (HVG)